

Ruta dels safarejos i miradors públics de la Sénia

Temps: 1 hora (a pas tranquil).

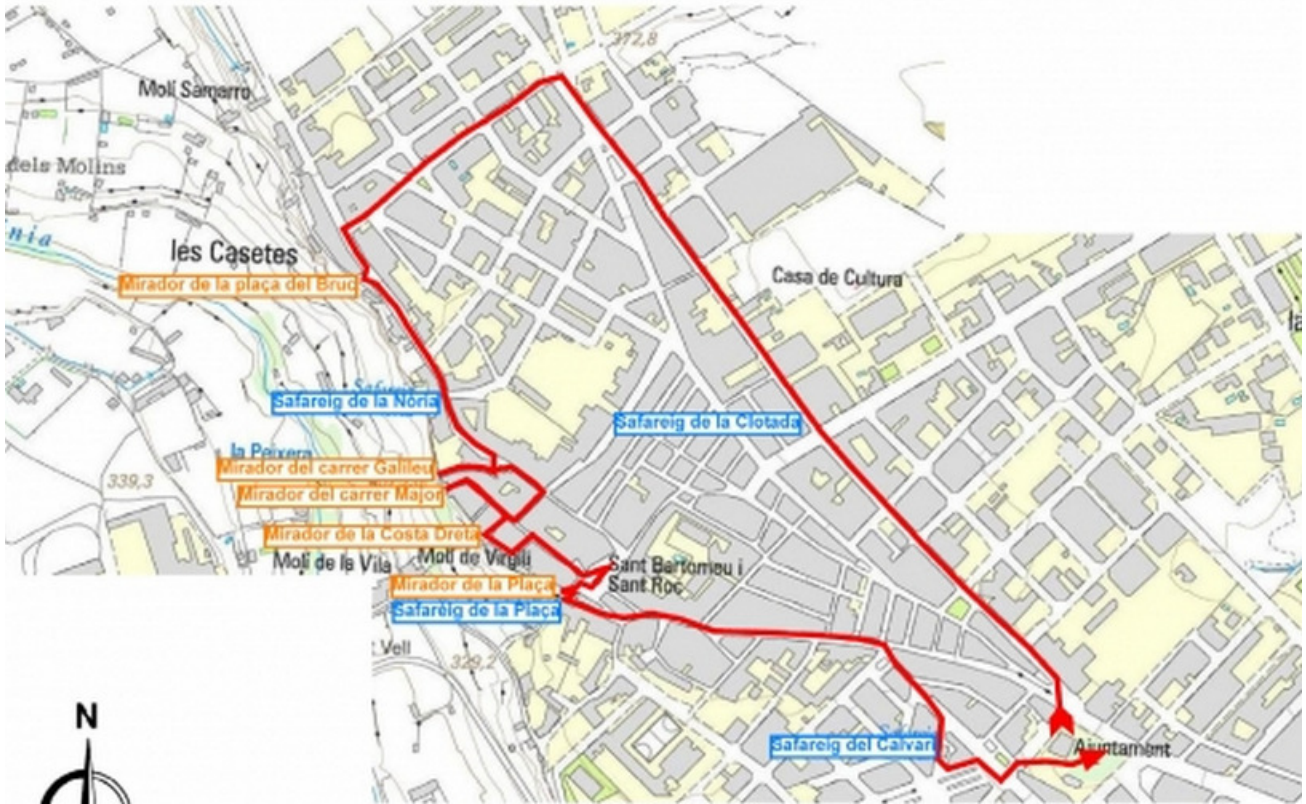
Distància: Uns 2000 metres.

Desnivell: Inapreciable.

Dificultat: Molt baixa (apta per a tota edat i condició)

Aigua: Tenim fonts, bars i botigues d'alimentació a tot el recorregut.

Equipament: Cap especial. És recomanable disposar d'un plànol de la Sénia.



Comencem la passejada en front de l'**Oficina de Turisme** (al costat del **Ajuntament de la Sénia**). Davant nostre veiem que el carrer de Barcelona (el carrer principal que puja fins aquí) es trifurca convertint-se amb la plaça de Cristòfol Colom. Doncs bé, dels tres carrers que surten d'aquesta plaça, agafem el de la nostra dreta: el carrer de Tarragona.

Anem passejant per aquest transitat carrer i, aviat passarem per l'agradable plaça de Pius XII, a l'ombra de palmeres i moreres (i davant de la gasolinera de la Sénia). Continuem per aquest carrer fins arribar a un ample passeig que el travessa: és la Clotada. En aquest concorregut passeig podrem accedir a diversos centres públics senienços com: l'**Espai Jove** (a la nostra esquerra), la **Biblioteca Pública**, les **oficines del Parc Natural dels Ports**, la **Casa de Cultura**, el **Centre d'Atenció Primària** o el **Pavelló Municipal d'Esports** (tots aquests, a la nostra dreta)

-Safareig de la Clotada

Creuem la Clotada i continuem pel carrer de Tarragona, que ara passa a dir-se carrer de Berenguer IV. Immediatament, a mà esquerra, darrera d'una reixa, trobarem el primer llavador de la nostra ruta: el **Safareig de la Clotada**. Sens dubte, el més modern dels quatre que visitarem.

Prosseguim pel carrer de Berenguer IV un bon tram, fins la plaça Amèrica. La deixem enrere i continuem (seguint la mateixa direcció que portàvem) per l'ara anomenat, carrer de Benifassà, fins a una pròxima i petita rotonda.

Des d'aquesta glorieta, a la dreta: podríem anar cap a l'emblemàtica **Ermita de Pallerols**; si seguíssim recte aniríem cap al **Pantà**, el **Parc Natural dels Ports** o la **Tinença de Benifassà**; però nosaltres, girarem a l'esquerra, pel carrer d'Osca, i caminarem per aquest tranquil carrer fins al final.

-Mirador de la Plaça del Bruç

El carrer d'Osca desemboca al carrer Sanç d'Aragó, que prendrem cap a l'esquerra. A pocs metres, darrera d'una ombrejada plaça, trobarem el primer mirador d'aquest recorregut:



el **Mirador de la plaça del Bruc**. Aquí, amb l'ajuda d'un instal·lat panell d'orientació, podem gaudir d'unes bones vistes del bosc de ribera del riu Sénia i del Port.



-Safareig de la Nòria

Deixem enrere la plaça del Bruc i continuem pel carrer de Jaume I que ens va acostant cap al nucli antic de la localitat. En aquest mateix carrer, a mà dreta, veurem una casa de senzilla arquitectura Modernista i, més endavant, en front de la residència per a la gent gran i, rere una porta de ferro, al nº 46, trobarem el **Safareig de la Nòria (Sínia)**.


Aquest és el llavador més antic de la Sénia. Va ser construït abans de 1834: any que es va fer la primera canalització d'aigua del municipi. Aquesta canalització (coneguda com el "reguer del poble") resseguia el carrer Jaume I fins la plaça Major. Fins a finals del segle XIX, aquest rentador estava davant de l'emplaçament actual però, a causa de la construcció d'una fàbrica d'extracció d'oli de samsa, es va haver de modificar el traçat de la canalització a una cota inferior. Aquest canvi d'altura va afectar també la construcció del nou safareig (havent-lo d'ubicar a la mateixa altura per on discorria el reguer)... és per aquest motiu que, per poder accedir al llavador, hem de baixar unes escales des de la vorera del carrer.



-Mirador del carrer Galileu

Un cop visitat el Safareig de la Nòria, continuem pel carrer Jaume I, ara amb lleugera pujada. Prenem el primer carrer a la dreta (és el carrer Galileu) i anem fins al seu final... allí trobarem una barana amb vistes a la Peixera i a les Cases del Riu: és el **Mirador del carrer Galileu**.

Tornem enrere, fins al carrer Jaume I, i prosseguim cap amunt. Enseguida arribarem al carrer del Carme que el creua. L'agafem cap a la nostra dreta i veurem que el carrer s'estreny, estem al **Portalet**: una de les dos entrades que tancaven el **nucli medieval** de la Sénia.



-Mirador del carrer Major

Un cop travessat el Portalet arribarem al carrer Major. El prenem cap a la dreta, anem fins al final passant per diversos carrerons sense sortida. Veurem que el carrer fa un gir a l'esquerra desembocant a una balconada: estem al **Mirador del carrer Major**.

La vista des d'aquest mirador, potser ens recordarà a la que em vist des del carrer Galileu... i és que, tot i que hem caminat una bona distància entre ambdós emplaçaments, les dos atalaies estan tan sols separades per una casa.



-Mirador de la Costa Dreta

Desfem les nostres passes i anem passejant pel **carrer Major**, amb les seves típiques cases de pedra vista i calç. Deixarem dos atzucacs a la nostra dreta i, al arribar al tercer carreró, girem i baixem fins que se'ns obri novament la vista: aquest és el **Mirador de la Costa Dreta**.

Aquí també disposem d'un panell d'orientació que ens ajudarà a situar els diferents ponts, molins del riu i altres punts d'interès. Des d'aquest balcó surt una costa escalonada que baixa fins al fons de la vall, s'anomena la Costa Dreta i dona el nom al mirador.

Prenem el carrer del Cardenal Cisneros fins al número 21. Aquí trobem l'**antic ajuntament** i, al seu costat (darrera d'una petita porta i una finestreta enreixada) la cavernosa **presó**. L'antiga Casa de la Vila, actualment, és la **seu del patronat del Camp d'Aviació de la Sénia**: una



altra atracció turística del poble. Poseu-vos en contacte amb ells per a concretar una interessant visita guiada a aquest aeròdrom militar de la Guerra Civil.


Prosseguim pel carrer del Cardenal Cisneros que gira cap a l'esquerra (si seguíssim recte no hi ha sortida) arribem, de nou, al carrer Major. En aquesta cantonada, a la nostra esquerra, tenim el **Forn de Raimundo** (foto).

Vista la façana d'aquest edifici d'interès local, girem cap a la dreta i baixem pel carrer Major, trobant altres cases emblemàtiques com: la **Casa del Rei Bonet**, la **Casa Abadia**, la **Casa Maria el Viu** o la **Seu de Joventuts Unides de la Sénia**. Arribarem a la plaça de l'Església: aquí es situava l'altra entrada (portalada) al nucli medieval i aquí tenim l'acollidora **Església de la Sénia**, dedicada als patrons Sant Bartomeu i Sant Roc.



-Mirador de la plaça Major (La Terrassa)

La petita plaça de l'Església confina amb la plaça Major, on tenim la **Font de la Plaça** (o Font Vella), construïda l'any 1833. Si girem a la nostra dreta, veurem una preciosa terrassa amb blanca barana d'obra, és el **Mirador de la plaça Major (La Terrassa)**



-Safareig de la Plaça

Doncs bé, aquest ampli terrat, on ara reposen els nostres peus, no és més que la teulada del tercer rentador que visitarem... Per a accedir-hi, baixem per unes escales situades a la seva esquerra. Una vegada baix, al costat d'un abeurador i darrera d'una reixa, tenim el **Safareig de la Plaça**.

Visitat, potser, el més conegut llavador de la Sénia, remuntem el carrer Bailén fins a la placeta del Toril. Aquí prenem el carrer de l'esquerra (el carrer Sant Joan) que seguirem fins a arribar a la plaça del Dos de Maig.

En aquesta petita plaça dura, prenem el carrer de Sant Miquel. A mà esquerra, no tardarem a veure la **Casa "Vicent del Catxo"**, de bell estil Modernista. Aquest edifici entre mitgeres està situat en una de les zones d'expansió de la Sénia de principis del segle XX. Continuem pel carrer Sant Miquel fins on es bifurca, prenem el ramal de la dreta (carrer de València), passant per la plaça de Mossèn Escoda.



-Safareig del Calvari

Seguim pel carrer de València fins arribar al segon carrer a la dreta: és el carrer del Safareig. Aquí, com el seu nom indica, ja trobem el cobert on s'emplaça l'últim llavador del nostre recorregut: el **Safareig del Calvari**.

Aquest és, sens dubte, el rentador millor conservat i que ha patit menys transformacions. Està associat a un abeurador i font exterior que conserven la seva aparença i estructura original. El safareig recull, per mitjà d'una canalització, l'aigua sobrant d'aquests dos elements hidràulics.

Davant la porta del llavador tenim un ample carrer: és el passeig del País Valencià. El prenem cap a la nostra esquerra i, a pocs metres, arribarem a la placeta de les Forques. Des d'aquesta plaça, veurem que baixa un carrer de vianants, on tornem a veure l'Ajuntament de la Sénia. Rere l'edifici consistorial s'estén una gran zona arborada a la que podem baixar per unes escales que descendeixen des de la mateixa placeta de les Forques.

Si travessem aquest plàcid parc, conegut com **la Pista**, sortirem novament al carrer de Barcelona i ja podem donar per acabada aquesta ruta circular.

